



ГЕОИД

Общество с ограниченной ответственностью «Геоид»

ИНН 7453299007 КПП 745301001

тел. 8 (351) 750 76 56; моб. 8 (982) 111 29 16

e-mail: 7507656@mail.ru

www.geoid74.ru

454080, Челябинск, Свердловский пр-т 84 Б, офис 7.1

Заказчик - Управление архитектуры, городского строительства и землепользования администрации муниципального образования городского округа «Сыктывкар»

**Документация по планировке территории (проект межевания)
кадастрового квартала 11:05:0106048**

**Проект межевания территории. Материалы по обоснованию проекта
межевания территории. Том 2**

Управляющий ООО «Геоид»

Разработал



_____/Ярославцев В.В.


_____/Спирова Е.В.

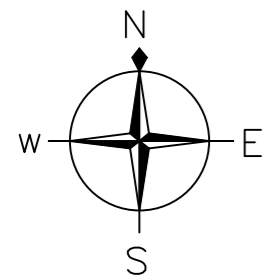
г. Челябинск

2021 г.

№ п/п	Наименование	Стр.
	Раздел 3. Материалы по обоснованию проекта межевания территории. Графическая часть	
1	Чертеж обоснования проекта межевания территории	3

Согласовано			

						07-21-ПМ			
Изм.	Кол.уч.	Лист	№ док.	Подп.	Дата	Проект межевания территории. Основная часть	Стадия	Лист	Листов
Разраб.		Спирова Е.В.			07.21		П	1	1
Управляющий		Ярославцев			07.21				
							 ГЕОИД		



Условные обозначения границ:

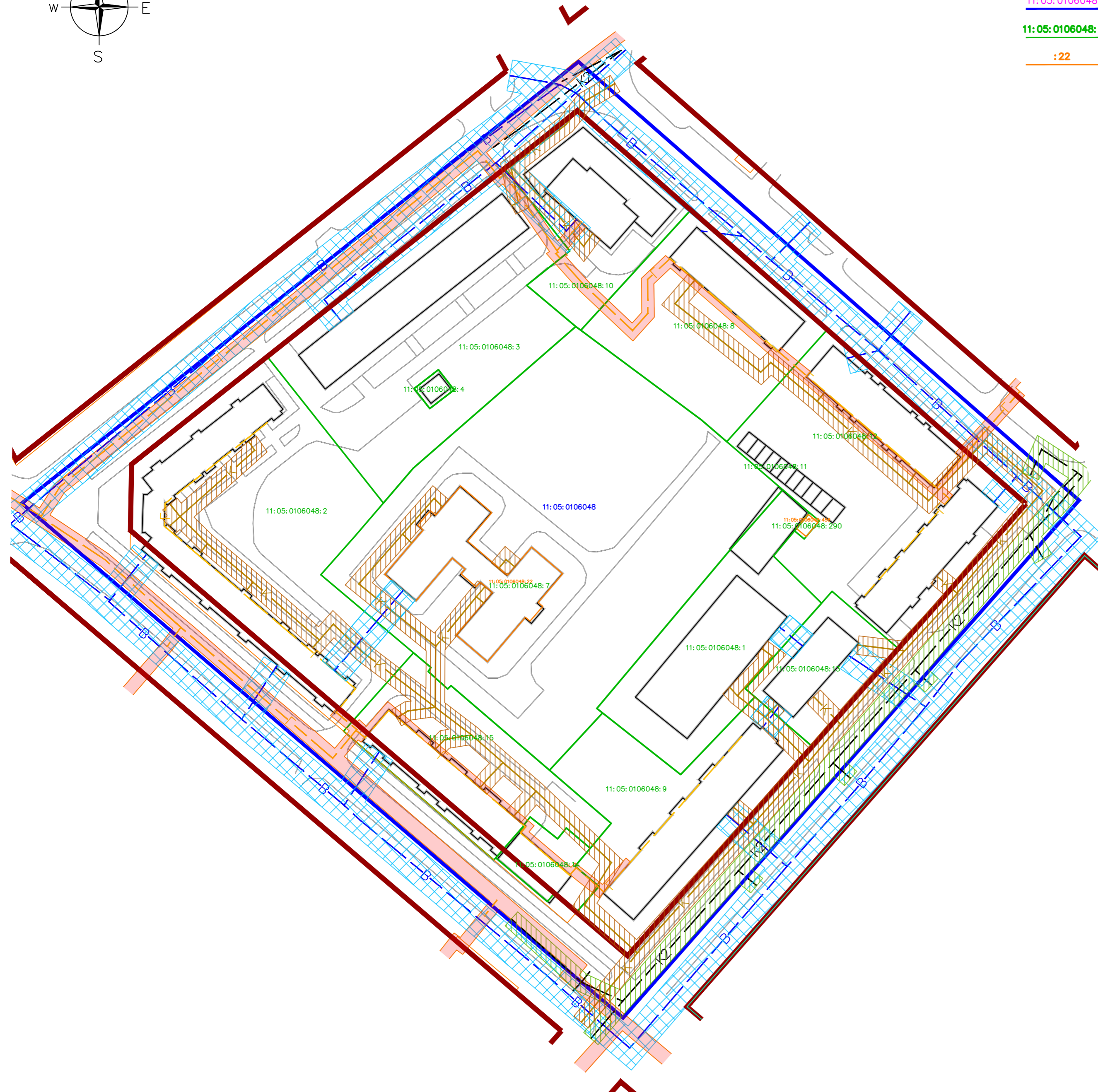
- установленные красные линии
- 11:05:0106048 граница и номер кадастрового квартала (граница проектируемой территории)
- 11:05:0106048:1 границы и кадастровый номер земельных участков по сведениям ЕГРН
- :22 границы и номер объектов капитального строительства по сведениям ЕГРН

Условные обозначения:

- горизонтали
- 320.14 — отметки высот
- существующие здания и сооружения
- существующие проезды
- В— существующий водопровод
- К— существующая хозяйственно-бытовая канализация
- К2— существующая хозяйственно-дренажная канализация
- Г— существующий газопровод

Охранные зоны инженерных коммуникаций:

- Охранная зона водопровода
- Охранная зона хозяйственно-дренажной канализации
- Охранная зона хозяйственно-бытовой канализации
- Охранная зона линии газопровода по сведениям ЕГРН



Примечание

— Территория межевания находится в зоне нормирования авиационных шумов, зоне регулирования застройки и хозяйственной деятельности.
 — на территории проектирования отсутствуют особо охраняемые природные территории, объекты культурного наследия, лесничества, участки лесничества, лесные кварталы, лесотаксационные выделы, части лесотаксационных выделов

						07-21-ПМ			
						Документация по планировке территории (проект межевания) кадастрового квартала 11:05:0106048			
Изм.	Кол.уч.	Лист	док.	Погр.	Дата	Проект межевания территории. Материалы по обоснованию проекта межевания территории	Стадия	Лист	Листов
							П	1	1
						Чертеж обоснования проекта межевания территории М:1000			

Инв. ? подл. Погр. и дата. Взам. инв. ?
 Согласовано